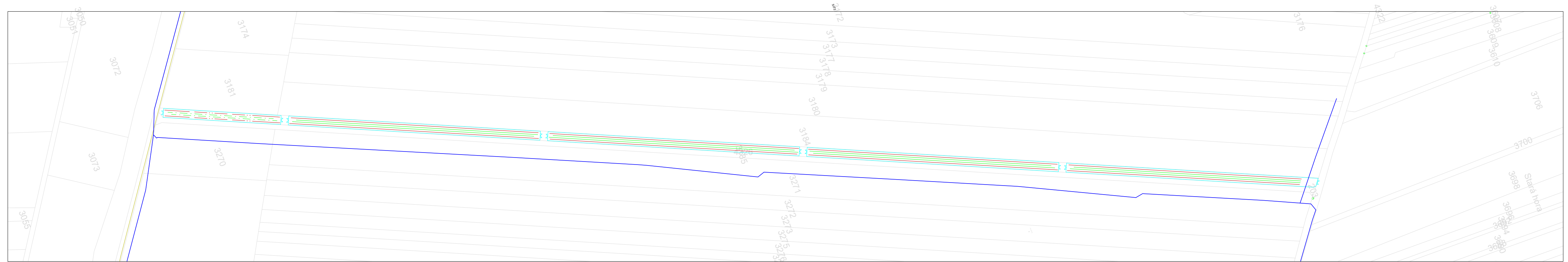










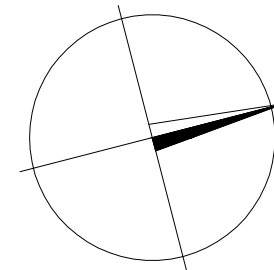
# Katastrální situační výkres SO-12

## M 1:2000




## Legenda

- |   |                       |
|---|-----------------------|
|    | Hranice parcel KN     |
|    | Hranice kat. území    |
|    | Oplocení dočasné      |
|    | Vjezdové brány š. 3 m |
|    | Řada stromů           |
|    | Řada keřů             |
|  | Kanalizace            |
|  | Závlaha               |



Parcely dotčeny stavbou v k.ú. Moravský Žižkov

p.č.	Vlastník	Adresa	Druh pozemku	Ochrana	Výměra (m2)	Zábor (m2)
3185	LV10001		Ostatní plocha	27	6968	6968

Vyhotovil		Ověřil		 <b>VÚMOP, v.v.i.</b> Žabovřeská 250 156 27 Praha 5
Obec	Moravský Žižkov	Kat. území	699250 - Moravský Žižkov	
Objednatel: Státní pozemkový úřad, Krajský pozemkový úřad pro Jihomoravský kraj Pobočka Břeclav				
Akce:  <div style="text-align: center; font-size: 1.2em;">PD Větrolamy v k.ú. Moravský Žižkov</div>				Číslo zakázky
				Souř. systém
				Výškový systém
				Formát
				Měřítko
Název přílohy <div style="text-align: center; font-size: 1.2em;">C.2. Katastrální situační výkres SO-12</div>				Paré:  Datum: <div style="text-align: right; font-size: 1.2em;">09/2024</div>